



Vedlegg

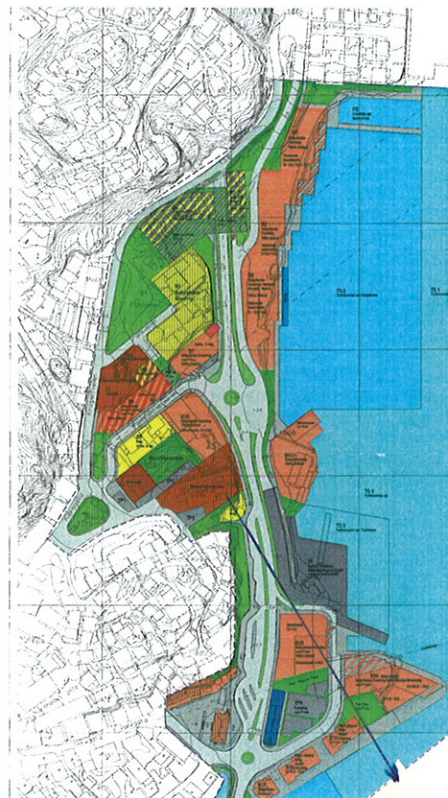
**REGULERINGSPLAN FOR KRAGERØ HAVNEOMRÅDE
(DAMPSKIPSKAIA OG KIRKEBUKTA) –
ALVORLIGE KONSEKVENSER FOR EKSISTERENDE
SIKTLINJER OG KULTURMINNER**

Brev fra Andølingen Vel 2. mai 2006



1

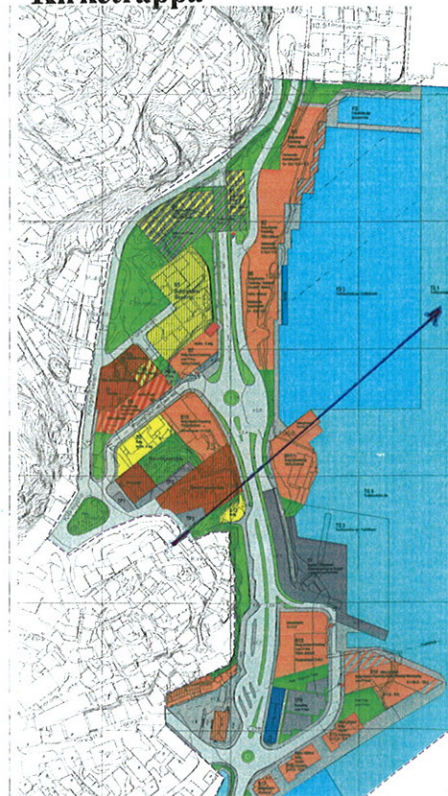
**Utsyn til Øya, Bysundet
og Dampskipskaia fra
Kragerø kirke**





2

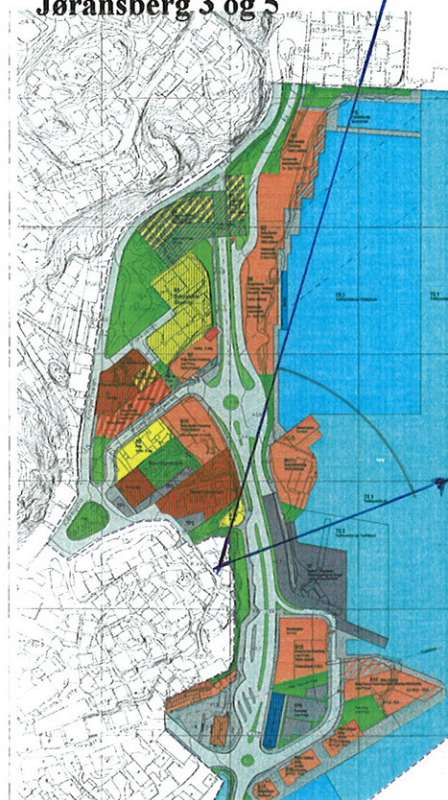
Siktlinjer fra
Skippergata og
Kirketrappa





3

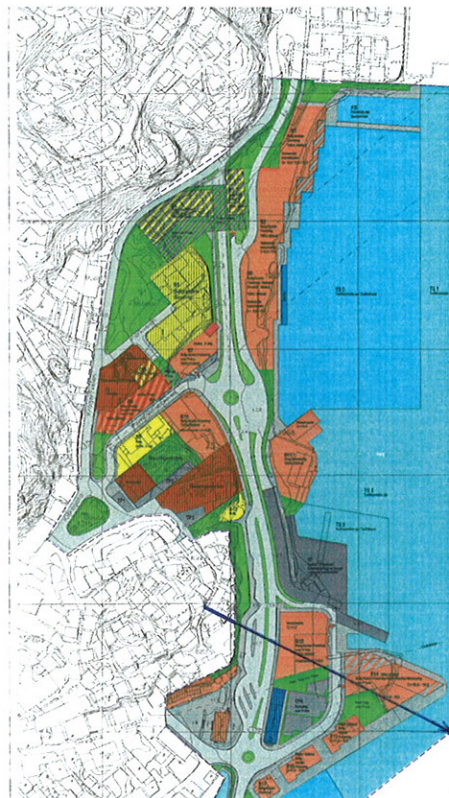
**Sektor for utsyn
mellom
Jøransberg 3 og 5**





4

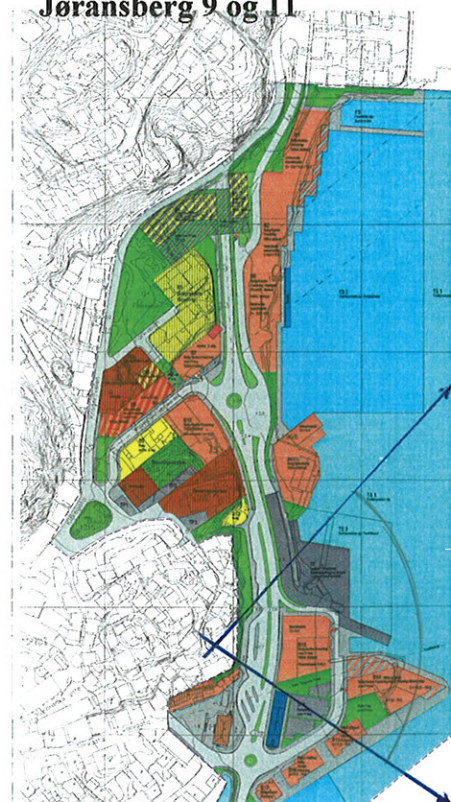
Siktlinje mellom
Jøransberg 7 og 9





5

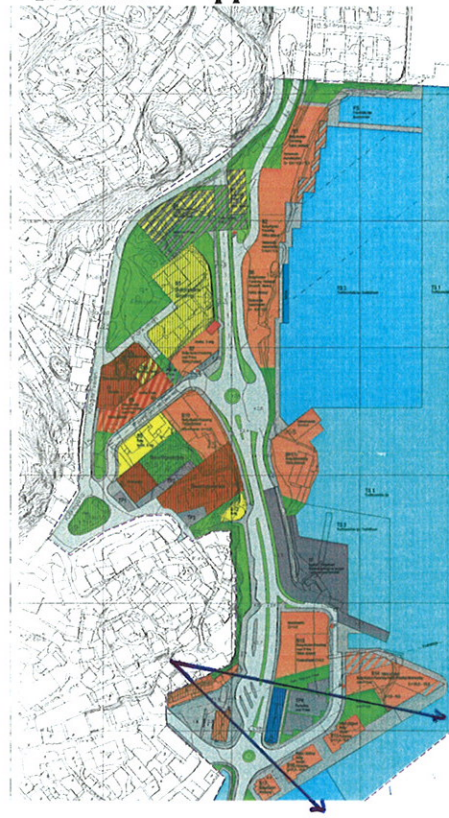
**Sektor for utsyn
mellom
Jøransberg 9 og 11**





6

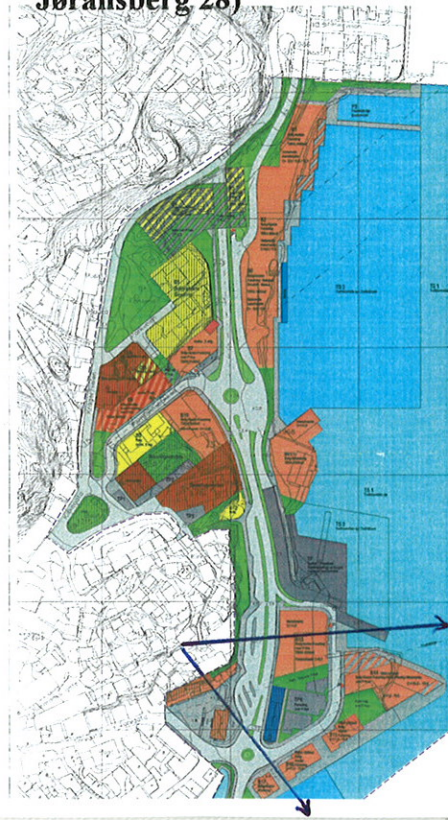
Siktlinjer mellom
Jøransberg 13 og
Martinis Trapper





7

Utsyn fra trappa ved
Bosesmauet (foran
Jøransberg 28)





8

Siktlinje mellom Jøransberg 43 og 28

